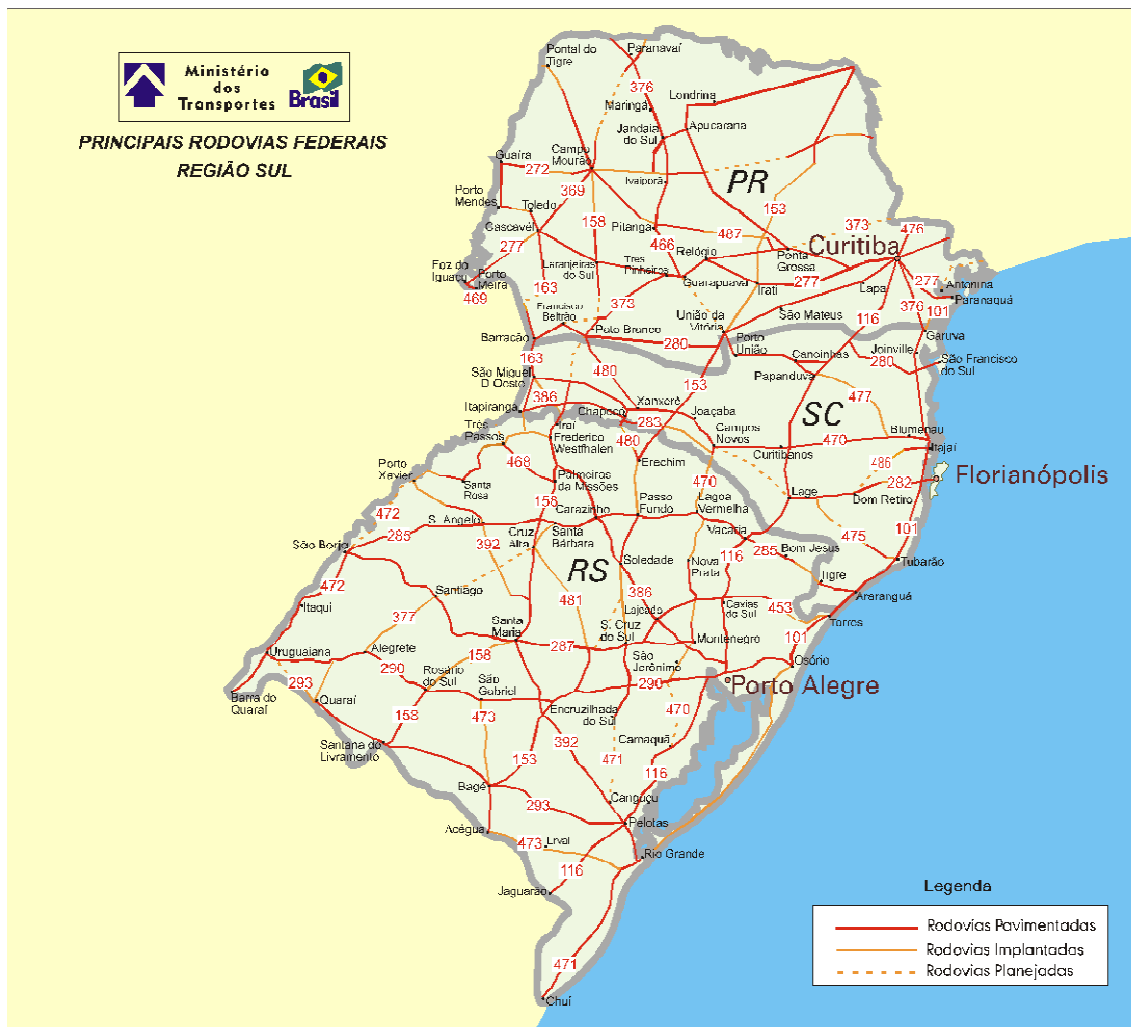


Transportes - Rodovias Federais

O Brasil conta com aproximadamente 1.660.000 km de rodovias. As rodovias que desempenham papel de interligação entre os estados brasileiros são de responsabilidade do governo federal, e levam a sigla BR. As rodovias intermunicipais são de responsabilidade dos governos estaduais, levando a sigla do estado em que se localizam.

(fonte: Ministério dos Transportes).

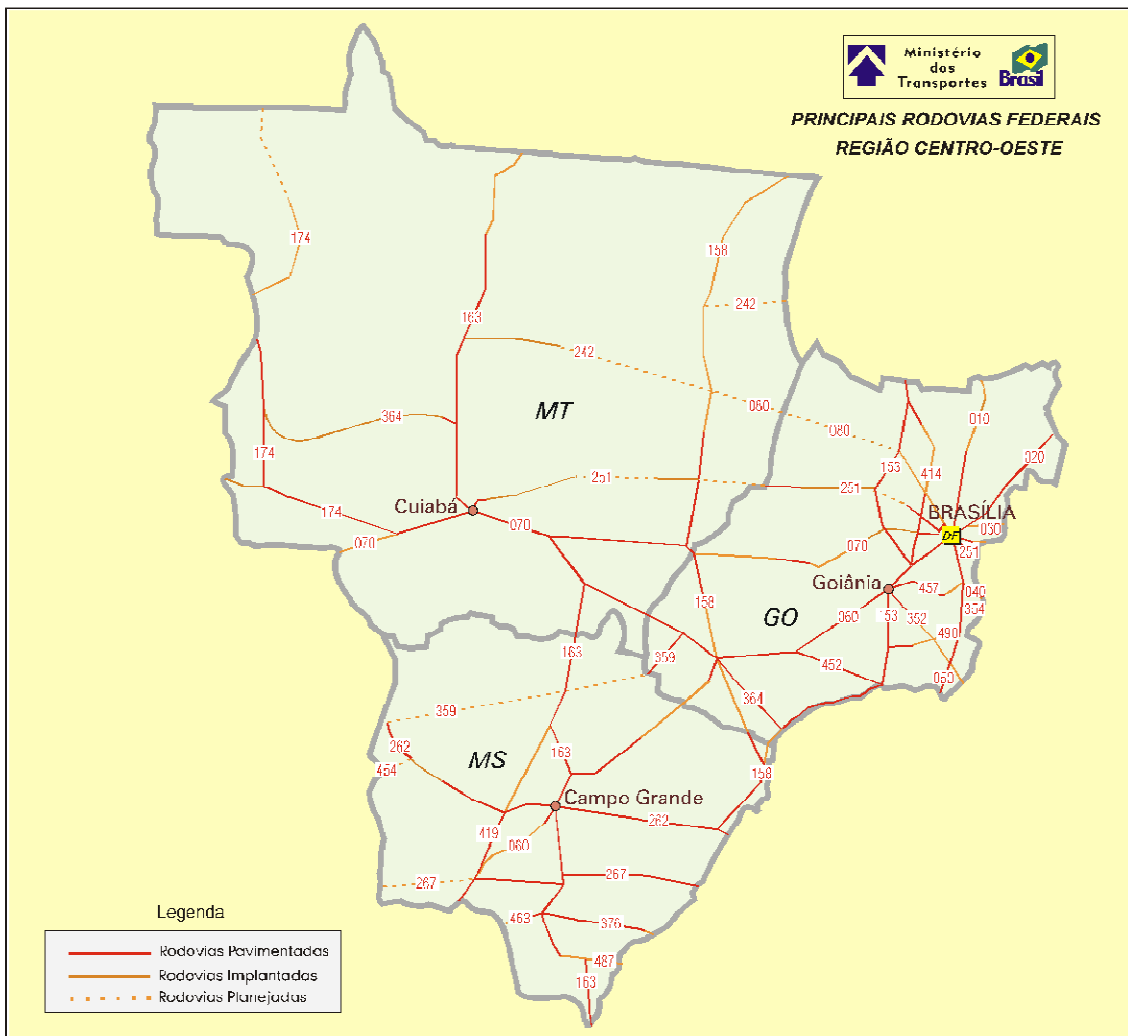
Rodovias Federais - Região Sul



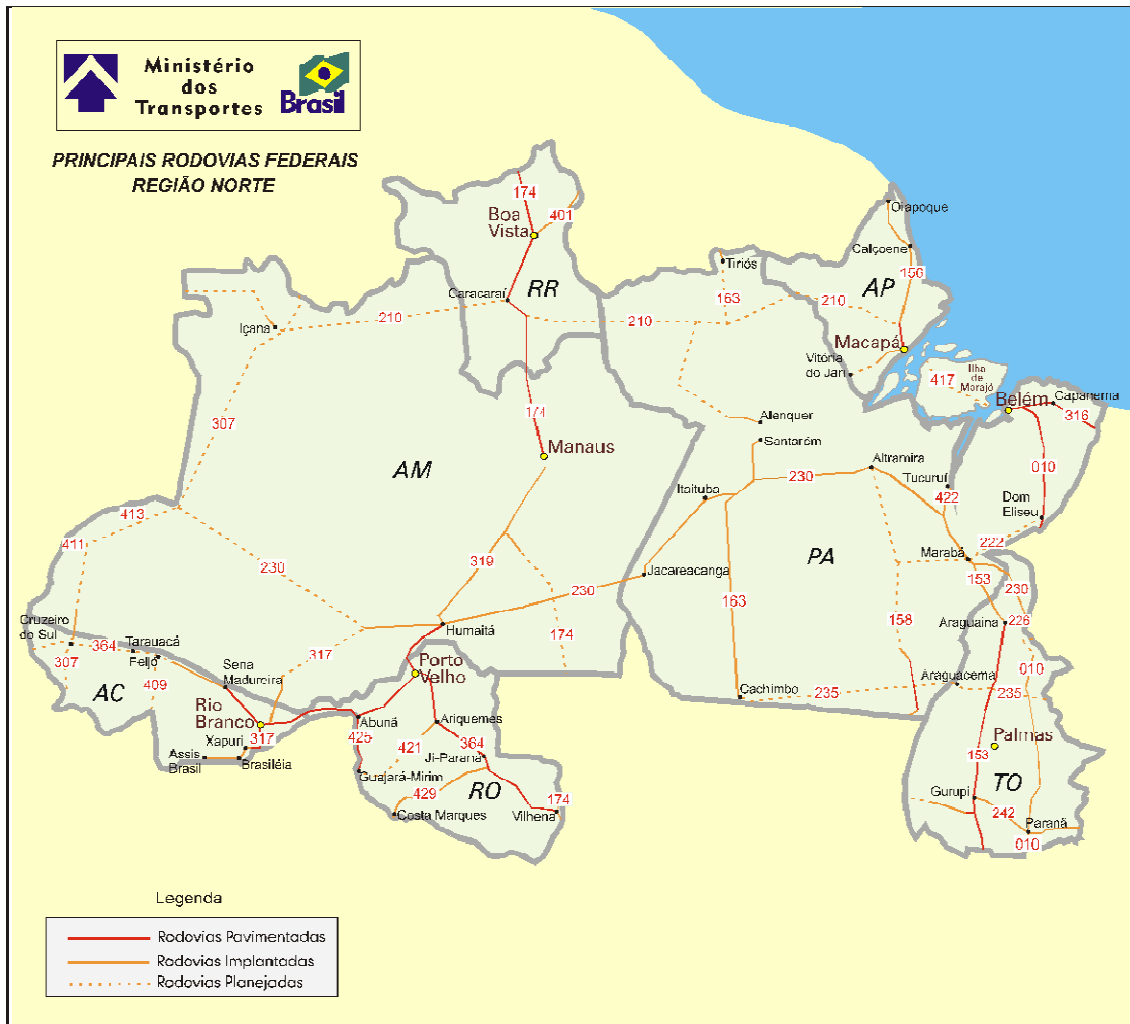
Região Sudeste



Rodovias Federais - Região Centro-Oeste



Rodovias Federais - Região Norte



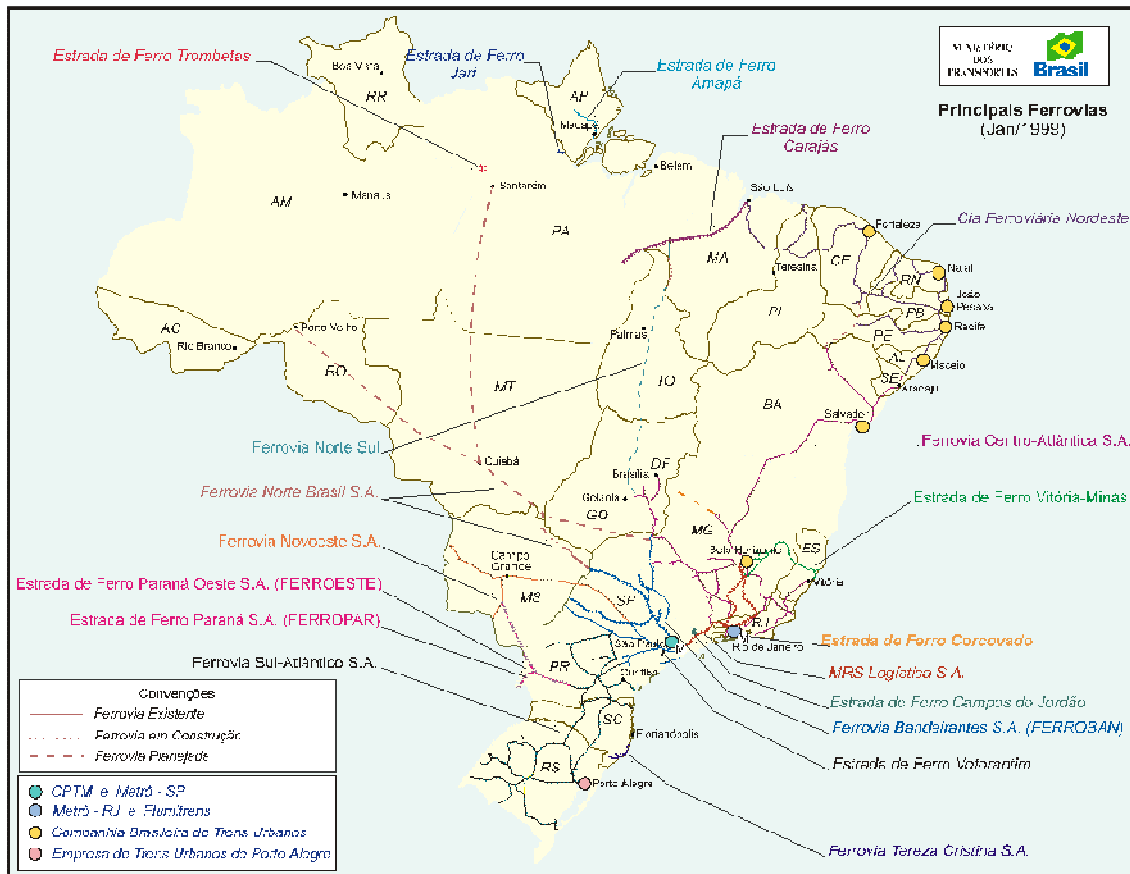
Rodovias Federais - Região Nordeste



Transportes – Ferrovias

O sistema ferroviário brasileiro é composto por 29706 km de ferrovias, distribuídas por 20 Estados e Distrito Federal. O mapa abaixo mostra a localização das ferrovias no país.

(fonte: Ministério dos Transportes).

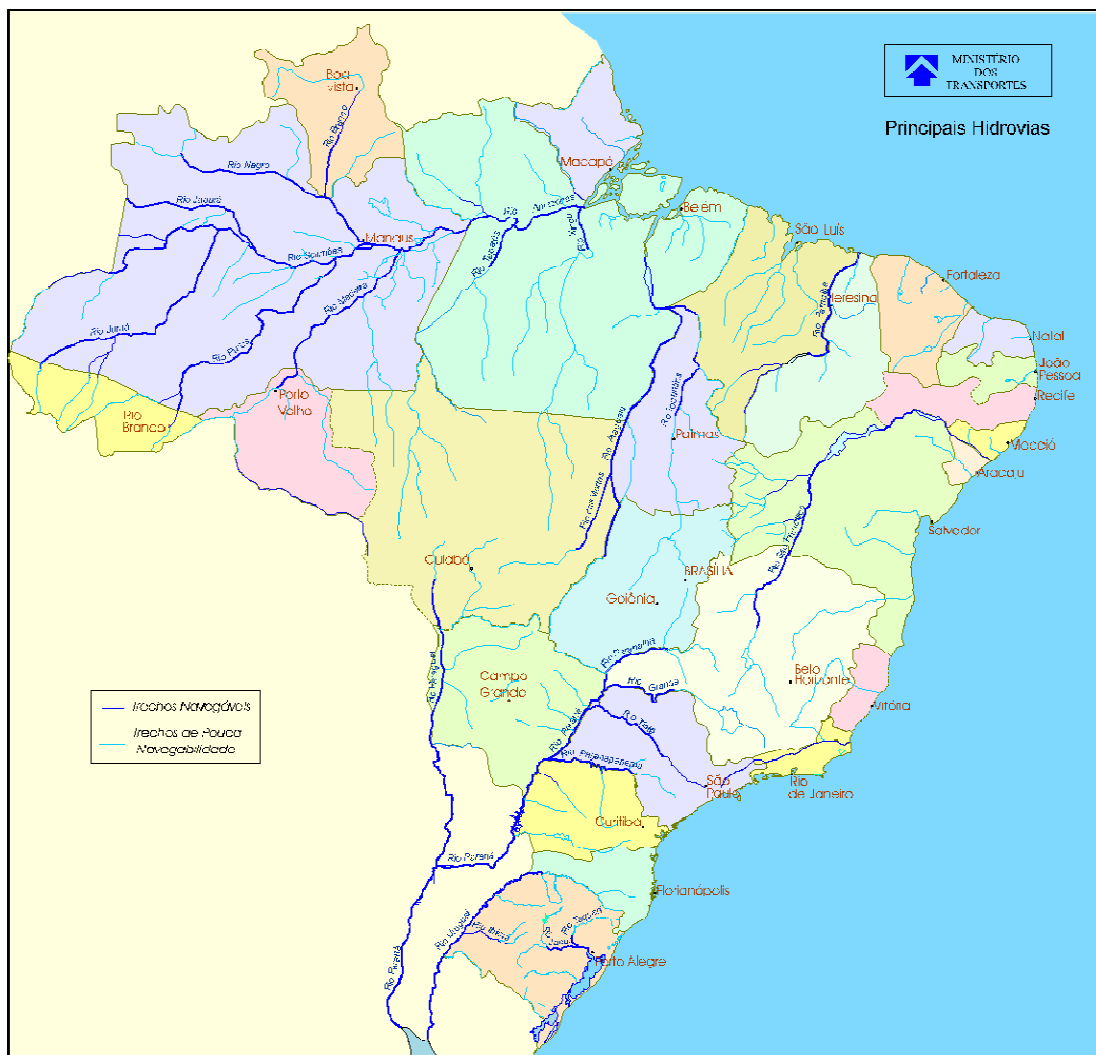


Transportes - Hidrovias

Em termos gerais, a rede hidrográfica brasileira pode ser dividida em algumas bacias principais: Amazonas, Tocantins-Araguaia, Atlântico Sul - trechos Norte e Nordeste, São Francisco, Atlântico Sul - trecho leste, Atlântico Sul - trecho Sudeste, Paraná e Uruguai.

(fonte: Ministério dos Transportes).

Trechos Navegáveis



Terminais Hidroviários



Transportes – Portos

O sistema portuário brasileiro brasileiro movimenta anualmente mais de 400 milhões de toneladas de carga, distribuídos em aproximadamente 32% de graneis líquidos, 58% de graneis sólidos e 10% de carga geral.

(fonte: Ministério dos Transportes).

